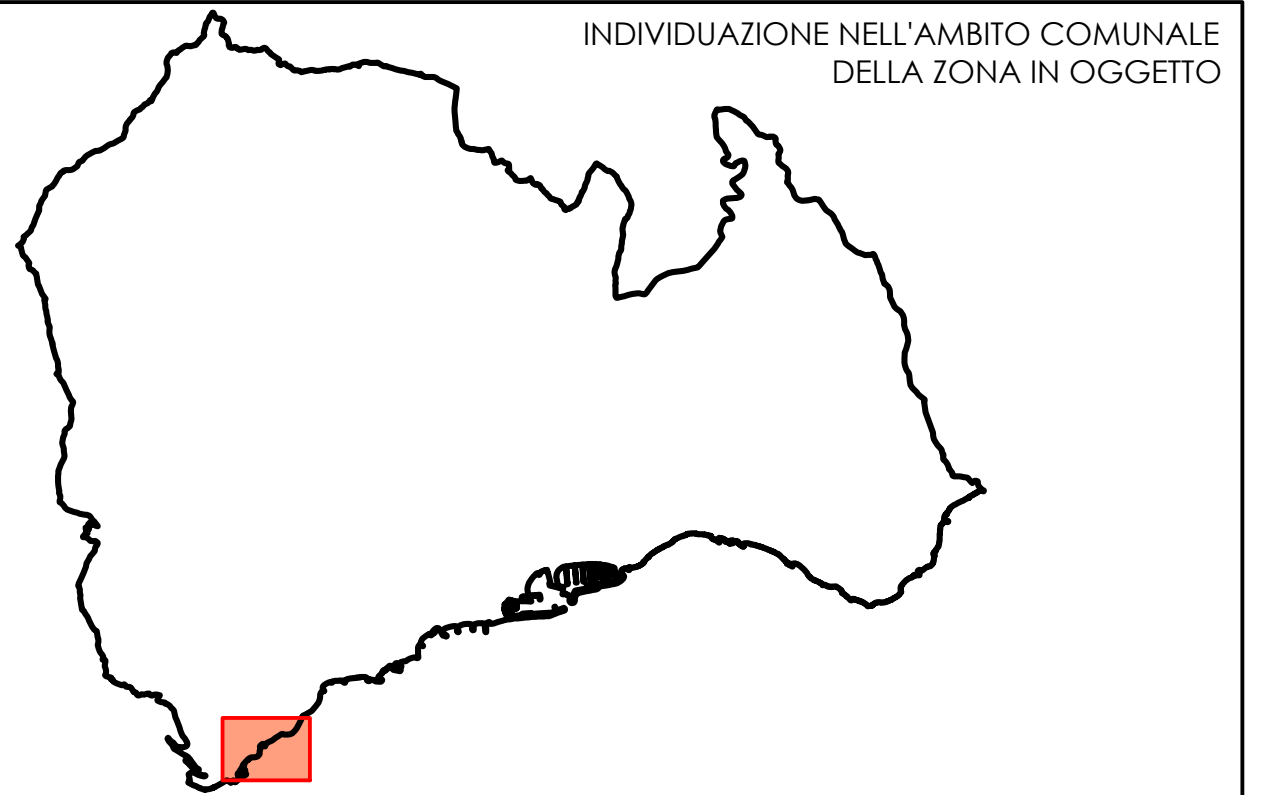
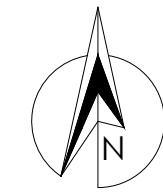


CAPO PINO - TIRO A VOLO

Progr.	Denominazione	Fronte mare	
1A	Capo Pino Ponente	ml	43,00
1B	Capo Pino Levante	ml	114,00
2	Tiro a Volo Ponente	ml	57,00
3	Tiro a Volo Levante	ml	59,00
TOTALI		ml	273,00

LEGENDA

Spiaggia libera	Scogliera in concessione al comune
Spiaggia libera decentrata	Scogliera
Spiaggia libera attrezzata	Confine demanio marittimo
Struttura asservita	Tubazione a mare privata
Stabilimento balneare	Tubazione a mare pubblica
Turistico ricreativo	Ostacoli
Canferistica navale	Cartellonistica
Utilizzo privato	Accesso pedonale pubblico esistente
Utilizzo privato con accesso pubblico	Accesso pedonale pubblico da realizzare
Servizi pubblici	Accesso pedonale garantito
Verde pubblico attrezzato	Accesso veicolare pubblico esistente
Ambito portuale	Accesso veicolare pubblico da realizzare
Torrente	Nuova previsione struttura asservita
Nuova previsione spiaggia libera	Nuova previsione foce torrente
Nuova previsione stabilimento balneare	Nuova previsione rimozione scogliera in concessione- nuovo specchio acqueo
Nuova previsione spiaggia libera attrezzata	Nuova previsione di area destinata a turistico ricreativo
Nuova previsione scogliera in concessione al comune	Nuova previsione di area destinata ad allevamento ittico
Intervento in fase di realizzazione	Nuova previsione punti di ormeggio Sub_ambito 07A / 08A
Nuova previsione utilizzo promiscuo servizi pubblici / elisuperficie / eliporto	Nuova previsione verde pubblico attrezzato / servizi pubblici
Nuova previsione scogliera concessione a privato	Scogliera soffolta in concessione al comune



REGIONE LIGURIA

PROVINCIA DI IMPERIA



COMUNE di SANREMO

SETTORE PROMOZIONE EVENTI CULTURALI, TURISTICI, SPORTIVI, TEMPO LIBERO - BENI CULTURALI - PATRIMONIO

-SERVIZIO DEMANIO MARITTIMO-

PROGETTO DI UTILIZZO COMUNALE AREE DEMANIALI MARITTIME




TAVOLA:
01

TITOLO:
CAPO PINO / TIRO A VOLO

SCALA
1:2000

DATA
Giugno 2021